

// ESPON METRO

ROLA I PERSPEKTYWY POLITYKI SPÓJNOŚCI UNII EUROPEJSKIEJ W PLANOWANIU OBSZARÓW METROPOLITALNYCH I MIAST

Przyszłość OMGGS dzięki polityce spójności - Krajowe warsztaty partnerskiego uczenia się

Jacek Zaucha | Instytut Rozwoju i UG



Institute for Development

1

ESPON METRO



Projekt zamawiany w ESPON (Targeted Analysis)

<https://www.espon.eu/metro>



ESPON METRO in a Nuthsell

- Tytuł: **The role and future perspectives of Cohesion Policy in the planning of Metropolitan Areas and Cities (Rola i przyszłe znaczenie Polityki Spójności UE w planowaniu metropolii i obszarów metropolitalnych)**
- czas: Październik 2020 – Październik 2021 (Raport końcowy: <https://www.espon.eu/metro>)
- Pytania badawcze:
 - PQ1 | Rola obszarów metropolitalnych w tworzeniu, zarządzaniu i wdrażaniu Polityki Spójności**
 - PQ2 | Wartość dodana Polityki Spójności w planowaniu i wdrażaniu polityk metropolitalnych**
 - PQ3 | Rola Polityki Spójności w konsolidacji zarządzania metropolią i wzmacnianiu współpracy metropolitalnej**

Partnerzy i metropolie



Obszar Metropolitalny
Gdańsk Gdynia Sopot
Super współpraca



Giancarlo Cotella
Professor Politechniki Turyńskiej



Metropolitan
City of Turin

Barcelona
Metropolitan
Area

Lisbon
Metropolitan
Area

Brno
Metropolitan
Area

Gdansk-Gdynia-
Sopot
Metropolitan Area

Metropolitan
City of
Florence

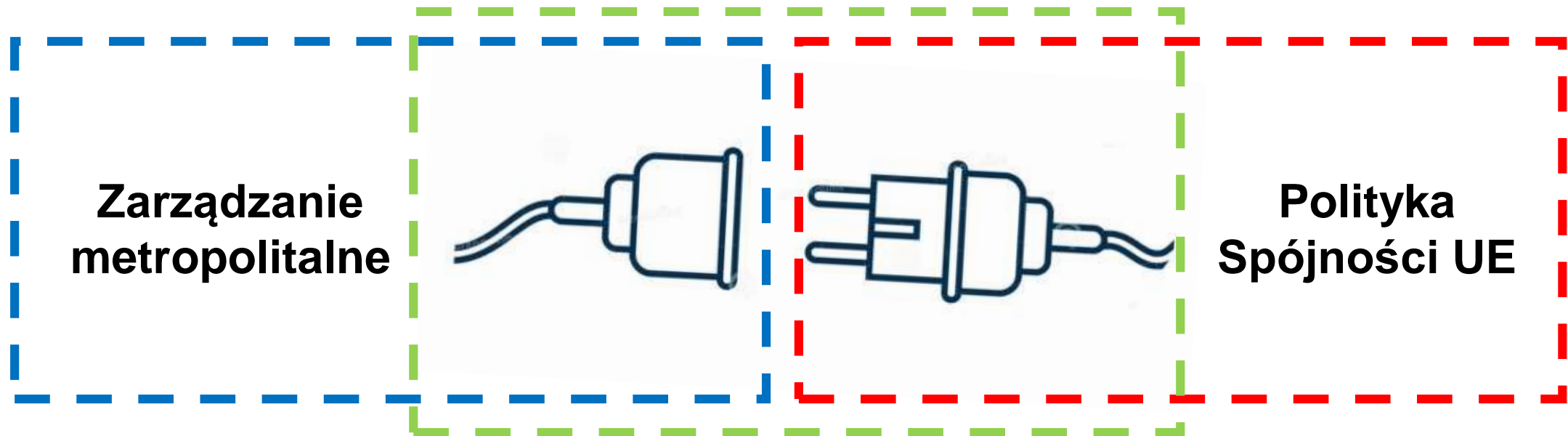
Métropole
de Lyon

Brussels
Capital
Region

Riga
Metropolitan
Area



Filozofia projektu



2

Metropolia Gdańsk-Gdynia-Sopot na tle 9 metropolii europejskich



Podstawowe charakterystyki

Metropolia (MA)	Powierzchnia km ²		Ludność x 1000		Gęstość zaludnienia os/ km ²		Liczba gmin	
	MA	FUA	MA	FUA	MA	FUA	MA	FUA
Metropolitan city of Turin – CMTo (IT)	6827	1702	2231	1760	327	1034	312	88
Barcelona Metropolitan Area – AMB (ES)	636	2626	3291	4985	5176	1899	36	135
Lisbon Metropolitan Area – LMA (PT)	3015	4321	2863	2976	950	689	18	24
Brno Metropolitan Area – BMA (CZ)	1978	2677	700	734	354	274	184	272
Gdansk-Gdynia-Sopot Metropolitan Area – MAG (PL)	5690	2624	1555	1170	273	446	51	24
Metropolitan City of Florence – CMFi (IT)	3514	1852	995	807	280	436	41	27
Lyon Metropolitan Area – MdL (FR)	538	3607	1390	2100	2596	582	59	326
Brussels Capital Region – BCR (BE)	161	4818	1200	2659	7241	552	19	137
Riga Metropolitan Area – RMA (LV)	3359*	6145	870*	932	259*	152	9*	12**

FUA – Miejski obszar funkcjonalny

OMGGS
Duża powierzchnia,
Spora liczba ludności
Niska gęstość zaludnienia
59 jst

Rdzeń Metropolii, FUA. Obszar metropolii



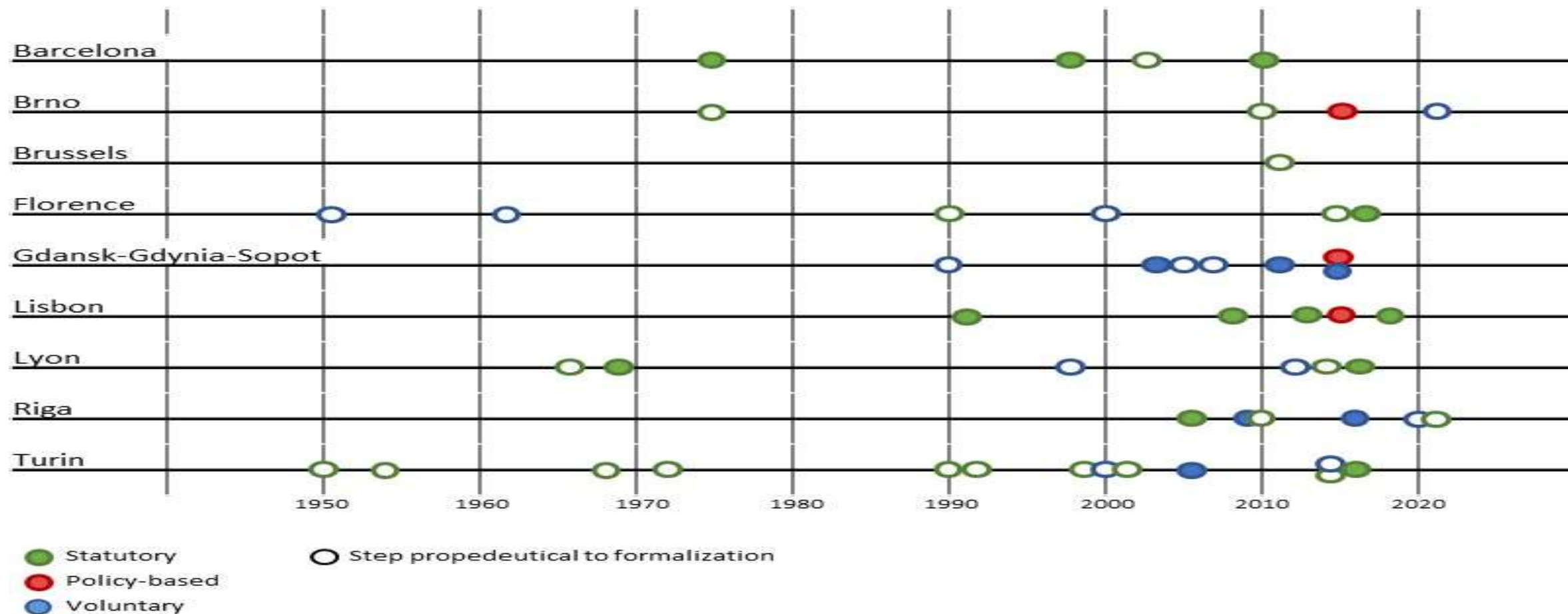
Charakterystyka instytucjonalna

Metropolia (MA)	Status	Instytucjonalizacja	Inicjatywa
Metropolitan city of Turin	Formal (metro unit)	Institutional	Top-down
Barcelona Metropolitan Area	Formal (metro unit)	Institutional	Top-down
Lisbon Metropolitan Area	Formal (metro unit)	Institutional	Top-down
Brno Metropolitan Area	Semi-formal (ITI)	Policy-based	Mixed
Gdansk-Gdynia-Sopot Metropolitan Area	Formal (ITI)	Policy-based	Bottom-up
Metropolitan City of Florence	Formal (metro unit)	Institutional	Top-down
Métropole de Lyon	Formal (metro unit)	Institutional	Bottom-up
Brussels Capital Region	Formal (regional unit)	Institutional	Top-down
Riga Metropolitan Area	Informal (in transition)	Voluntary → Institutional	Bottom-up

Charakterystyka instytucjonalna i rola PS

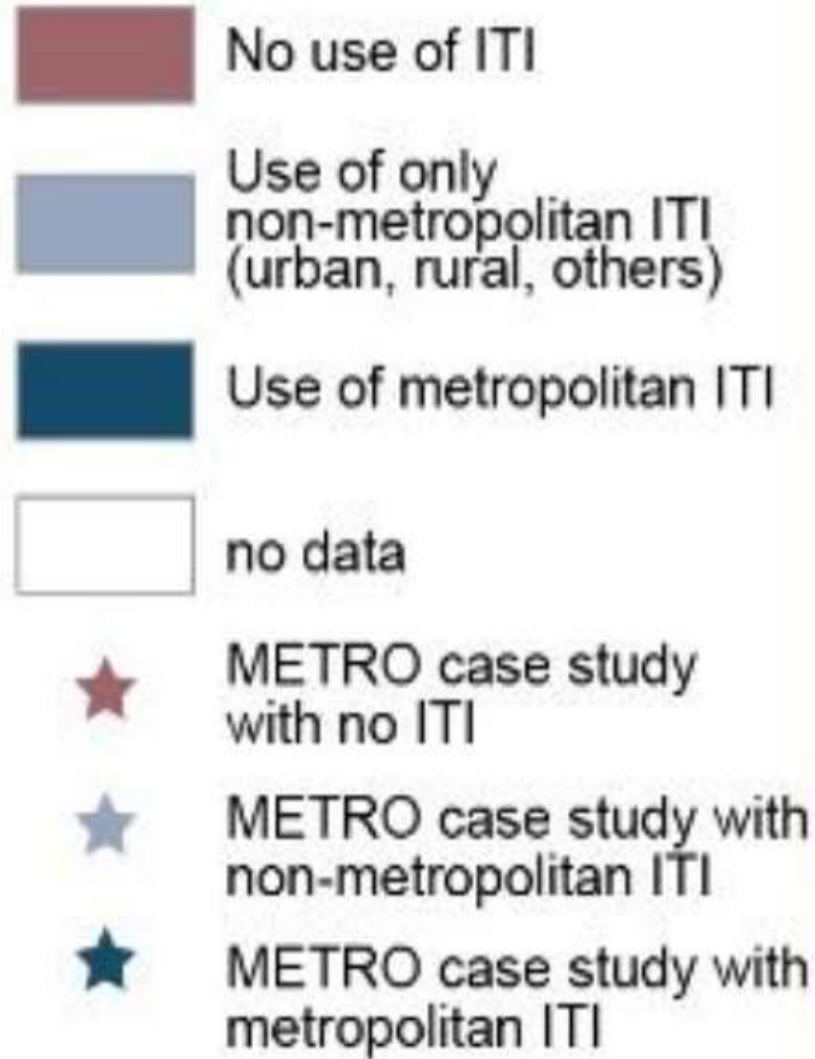
Metropolia (MA)	Wpływ PS na powstanie zarządzania metropolitalnego		
	Bezpośredni	Pośredni	Brak
Metropolitan City of Turin	-	X	-
Metropolitan Area of Barcelona	-	-	X
Lisbon Metropolitan Area	-	-	X
Brno Metropolitan Area	X	-	-
Riga Metropolitan Area	-	X	-
Gdańsk-Gdynia-Sopot Metropolitan area	X	-	-
Metropolitan City of Florence	-	X	-
Lyon Metropolitan Area	-	X	-
Brussels Metropolitan Area	-	-	X

Czas założenia

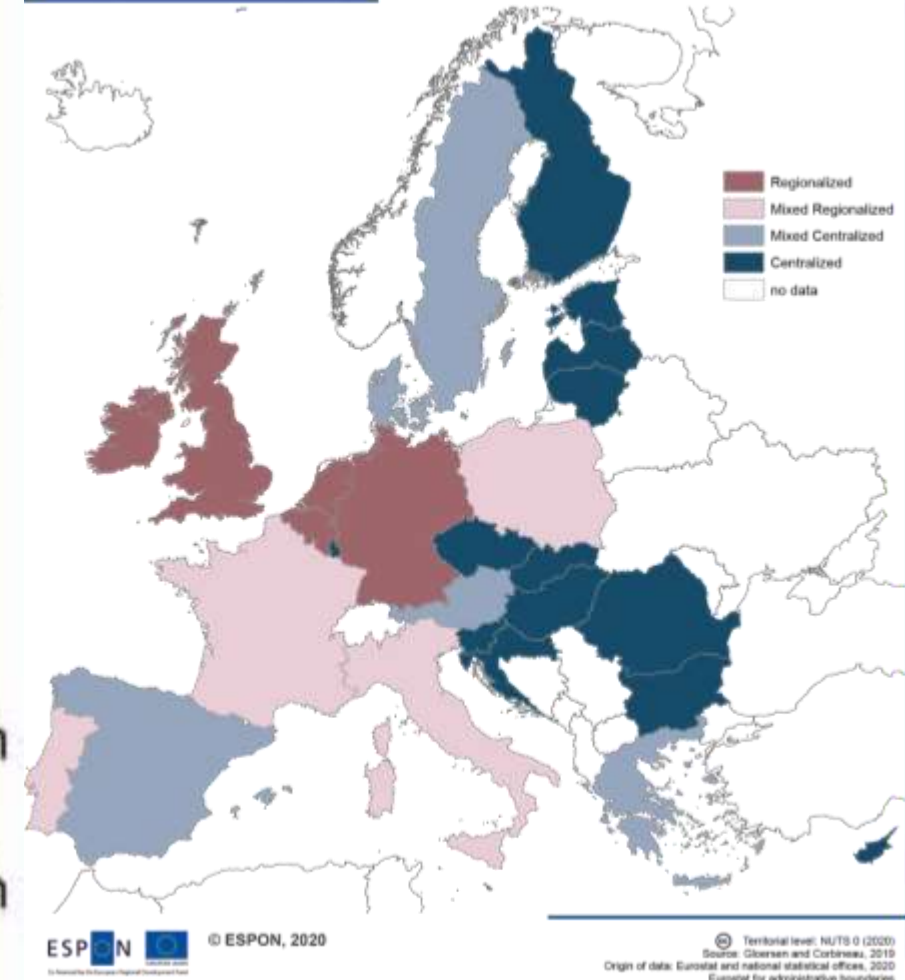


Rola obszarów metro w Polityce Spójności

The adoption of Integrated Territorial Investment in the Member



Management of the EU policy. A European typology



Obszary metropolitalne biorą udział w PS UE na różne sposoby: (i) decentralizację określonych priorytetów RPO, (ii) umowy ad hoc dotyczące dedykowanych puli środków finansowych, (iii) Zintegrowane Inwestycje Terytorialne



Co-financed by the European Regional Development Fund

Inspire Policy Making with Territorial Evidence



// **Dziękuję** 😊

Giancarlo Cotella, Politecnico di Torino

Jacek Zaucha, Instytut Rozwoju